

**Auswertung der Verjüngungsinventur 2024 für die Hegegemeinschaft 379 - Wackersdorf (Landkreis Schwandorf)**  
**Anzahl der erfassten Verjüngungsflächen: 33, davon ungeschützt: 26, teilweise geschützt: 2, vollständig geschützt: 5**  
**Verjüngungspflanzen ab 20 Zentimeter Höhe bis zur maximalen Verbisshöhe**

Baumartengruppe	Aufgenommene Pflanzen insgesamt		Pflanzen ohne Verbiss und ohne Fegeschaden		Pflanzen mit Verbiss und/oder Fegeschaden		Pflanzen mit Leittriebverbiss		Pflanzen mit Verbiss im oberen Drittel		Pflanzen mit Fegeschaden	
	Anzahl	Anteil (%)	Anzahl	Anteil (%)	Anzahl	Anteil (%)	Anzahl	Anteil (%)	Anzahl	Anteil (%)	Anzahl	Anteil (%)
Fichte	577	27,5	567	98,3	10	1,7	2	0,3	3	0,5	7	1,2
Tanne	0	0,0	0	0,0	0	0,0	0	0,0	0	0,0	0	0,0
Kiefer	560	26,7	514	91,8	46	8,2	5	0,9	10	1,8	37	6,6
Sonst. Nadelholz	27	1,3	20	74,1	7	25,9	2	7,4	2	7,4	5	18,5
<b>Nadelholz gesamt</b>	<b>1164</b>	<b>55,4</b>	<b>1101</b>	<b>94,6</b>	<b>63</b>	<b>5,4</b>	<b>9</b>	<b>0,8</b>	<b>15</b>	<b>1,3</b>	<b>49</b>	<b>4,2</b>
Buche	6	0,3	5	83,3	1	16,7	1	16,7	1	16,7	0	0,0
Eiche	271	12,9	135	49,8	136	50,2	14	5,2	136	50,2	1	0,4
Edellaubholz	97	4,6	60	61,9	37	38,1	12	12,4	37	38,1	1	1,0
Sonst. Laubholz	562	26,8	431	76,7	131	23,3	39	6,9	130	23,1	1	0,2
<b>Laubholz gesamt</b>	<b>936</b>	<b>44,6</b>	<b>631</b>	<b>67,4</b>	<b>305</b>	<b>32,6</b>	<b>66</b>	<b>7,1</b>	<b>304</b>	<b>32,5</b>	<b>3</b>	<b>0,3</b>
<b>Alle Baumarten</b>	<b>2100</b>	<b>100,0</b>	<b>1732</b>	<b>82,5</b>	<b>368</b>	<b>17,5</b>	<b>75</b>	<b>3,6</b>	<b>319</b>	<b>15,2</b>	<b>52</b>	<b>2,5</b>

**Verjüngungspflanzen kleiner 20 Zentimeter Höhe**

Baumartengruppe	Aufgenommene Pflanzen insgesamt		Pflanzen ohne Verbiss im oberen Drittel		Pflanzen mit Verbiss im oberen Drittel	
	Anzahl	Anteil (%)	Anzahl	Anteil (%)	Anzahl	Anteil (%)
Fichte	56	37,6	56	100,0	0	0,0
Tanne	1	0,7	1	100,0	0	0,0
Kiefer	47	31,5	47	100,0	0	0,0
Sonst. Nadelholz	1	0,7	1	100,0	0	0,0
<b>Nadelholz gesamt</b>	<b>105</b>	<b>70,5</b>	<b>105</b>	<b>100,0</b>	<b>0</b>	<b>0,0</b>
Buche	0	0,0	0	0,0	0	0,0
Eiche	2	1,3	2	100,0	0	0,0
Edellaubholz	30	20,1	30	100,0	0	0,0
Sonst. Laubholz	12	8,1	9	75,0	3	25,0
<b>Laubholz gesamt</b>	<b>44</b>	<b>29,5</b>	<b>41</b>	<b>93,2</b>	<b>3</b>	<b>6,8</b>
<b>Alle Baumarten</b>	<b>149</b>	<b>100,0</b>	<b>146</b>	<b>98,0</b>	<b>3</b>	<b>2,0</b>

**Verjüngungspflanzen über Verbisshöhe (Erhebung von Fegeschäden)**

Baumartengruppe	Aufgenommene Pflanzen insgesamt		Pflanzen ohne Fegeschaden		Pflanzen mit Fegeschaden	
	Anzahl	Anteil (%)	Anzahl	Anteil (%)	Anzahl	Anteil (%)
Fichte	7	6,3	7	100,0	0	0,0
Tanne	0	0,0	0	0,0	0	0,0
Kiefer	17	15,3	13	76,5	4	23,5
Sonst. Nadelholz	3	2,7	2	66,7	1	33,3
<b>Nadelholz gesamt</b>	<b>27</b>	<b>24,3</b>	<b>22</b>	<b>81,5</b>	<b>5</b>	<b>18,5</b>
Buche	0	0,0	0	0,0	0	0,0
Eiche	7	6,3	6	85,7	1	14,3
Edellaubholz	0	0,0	0	0,0	0	0,0
Sonst. Laubholz	77	69,4	68	88,3	9	11,7
<b>Laubholz gesamt</b>	<b>84</b>	<b>75,7</b>	<b>74</b>	<b>88,1</b>	<b>10</b>	<b>11,9</b>
<b>Alle Baumarten</b>	<b>111</b>	<b>100,0</b>	<b>96</b>	<b>86,5</b>	<b>15</b>	<b>13,5</b>

**Anteile der Baumartengruppen in den verschiedenen Höhenstufen  
Verteilung der Pflanzen ab 20 Zentimeter bis zur maximalen Verbisshöhe auf drei Höhenstufen  
Hegegemeinschaft 379 - Wackersdorf (Landkreis Schwandorf)**

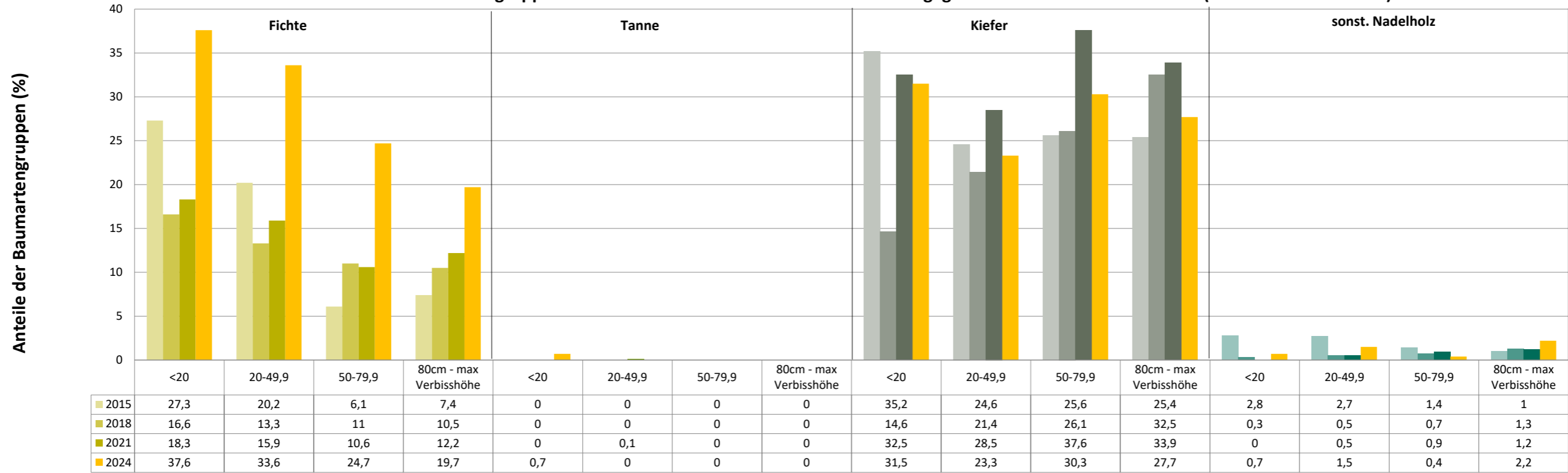
Baumartengruppe	Aufgenommene Pflanzen insgesamt						Pflanzen ohne Verbiss und ohne Fegeschaden						Pflanzen mit Verbiss und/oder Fegeschaden					
	20 - 49,9 cm		50 - 79,9 cm		80 cm - max. Verbisshöhe		20 - 49,9 cm		50 - 79,9 cm		80 cm - max. Verbisshöhe		20 - 49,9 cm		50 - 79,9 cm		80 cm - max. Verbisshöhe	
	Anzahl	Anteil (%)	Anzahl	Anteil (%)	Anzahl	Anteil (%)	Anzahl	Anteil (%)	Anzahl	Anteil (%)	Anzahl	Anteil (%)	Anzahl	Anteil (%)	Anzahl	Anteil (%)	Anzahl	Anteil (%)
<b>Fichte</b>	309	33,6	177	24,7	91	19,7	302	97,7	176	99,4	89	97,8	7	2,3	1	0,6	2	2,2
<b>Tanne</b>	0	0,0	0	0,0	0	0,0	0	0,0	0	0,0	0	0,0	0	0,0	0	0,0	0	0,0
<b>Kiefer</b>	215	23,3	217	30,3	128	27,7	205	95,3	199	91,7	110	85,9	10	4,7	18	8,3	18	14,1
<b>Sonstiges Nadelholz</b>	14	1,5	3	0,4	10	2,2	12	85,7	0	0,0	8	80,0	2	14,3	3	100,0	2	20,0
<b>Nadelholz gesamt</b>	538	58,4	397	55,4	229	49,6	519	96,5	375	94,5	207	90,4	19	3,5	22	5,5	22	9,6
<b>Buche</b>	5	0,5	0	0,0	1	0,2	4	80,0	0	0,0	1	100,0	1	20,0	0	0,0	0	0,0
<b>Eiche</b>	112	12,2	100	13,9	59	12,8	55	49,1	41	41,0	39	66,1	57	50,9	59	59,0	20	33,9
<b>Edellaubholz</b>	68	7,4	19	2,6	10	2,2	48	70,6	9	47,4	3	30,0	20	29,4	10	52,6	7	70,0
<b>Sonstiges Laubholz</b>	198	21,5	201	28,0	163	35,3	153	77,3	145	72,1	133	81,6	45	22,7	56	27,9	30	18,4
<b>Laubholz gesamt</b>	383	41,6	320	44,6	233	50,4	260	67,9	195	60,9	176	75,5	123	32,1	125	39,1	57	24,5
<b>Alle Baumarten</b>	921	100,0	717	100,0	462	100,0	779	84,6	570	79,5	383	82,9	142	15,4	147	20,5	79	17,1

**Hochgerechnete Pflanzendichten (Individuen je Hektar) der Baumartengruppen  
Verjüngungspflanzen ab 20 Zentimeter Höhe bis zur maximalen Verbisshöhe  
Hegegemeinschaft 379 - Wackersdorf (Landkreis Schwandorf)**

Baumartengruppe	Pflanzen insgesamt				Pflanzen ohne Verbiss und ohne Fegeschaden				Pflanzen mit Verbiss und/oder Fegeschaden			
	<i>Individuen je Hektar</i>				<i>Individuen je Hektar</i>				<i>Individuen je Hektar</i>			
	<i>arithmet. Mittel</i>	<i>Median</i>	<i>minimale Dichte</i>	<i>maximale Dichte</i>	<i>arithmet. Mittel</i>	<i>Median</i>	<i>minimale Dichte</i>	<i>maximale Dichte</i>	<i>arithmet. Mittel</i>	<i>Median</i>	<i>minimale Dichte</i>	<i>maximale Dichte</i>
<b>Fichte</b>	8734	6182	94	40640	8673	6182	0	40640	61	0	0	317
<b>Tanne</b>	0	0	0	0	0	0	0	0	0	0	0	0
<b>Kiefer</b>	6049	3739	61	22044	5595	3334	0	21738	454	66	0	5109
<b>Sonst. Nadelholz</b>	551	376	147	1586	377	363	0	952	174	182	0	634
<b>Nadelholz gesamt</b>	12473	10045	133	42962	11942	9971	0	42962	531	205	0	5109
<b>Buche</b>	241	284	121	317	231	284	91	317	10	0	0	30
<b>Eiche</b>	1447	637	62	6626	645	421	0	2719	802	485	0	4240
<b>Edellaubholz</b>	1517	313	133	6569	980	180	0	4721	537	199	0	1847
<b>Sonst. Laubholz</b>	4398	1335	102	29647	3564	922	0	24706	833	303	0	4941
<b>Laubholz gesamt</b>	5418	3236	94	30096	3850	1586	0	24706	1568	1364	0	6096
<b>Alle Baumarten</b>	14638	12038	2273	43542	12821	10508	1212	42962	1817	1419	0	7664

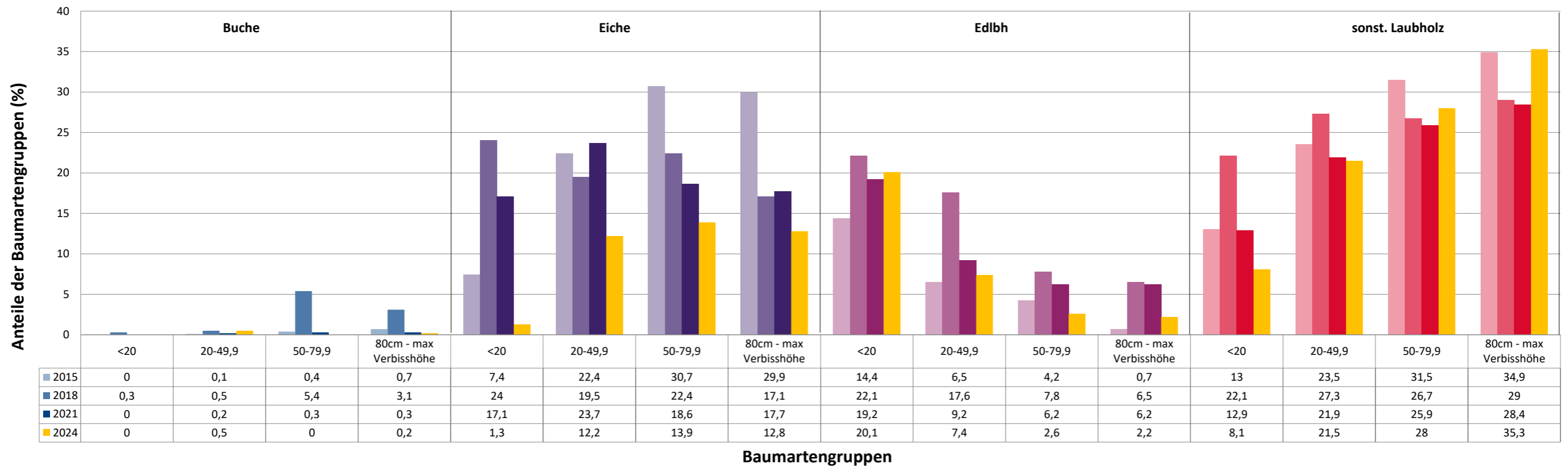
Bei der Beurteilung der hochgerechneten durchschnittlichen Pflanzendichten in der Hegegemeinschaft ist unbedingt zu beachten, dass die arithmetischen Mittel durch einzelne sehr individuenreiche Naturverjüngungsflächen (mit über 10.000 Pflanzen je Hektar) stark angehoben werden, während individuenärmere Verjüngungsflächen kaum ins Gewicht fallen. Der Median stellt dagegen die Mitte der errechneten Pflanzendichten der einzelnen Verjüngungsflächen dar, auf denen die Baumartengruppe vorkommt. Minimale bzw. maximale Dichte sind die hochgerechneten Pflanzendichten der Verjüngungsflächen, auf denen die Baumartengruppe am wenigsten dicht bzw. am dichtesten vorkommt (Flächen ohne Vorkommen der Baumartengruppe sind dabei nicht berücksichtigt). Außerdem gilt es zu beachten, dass bei der Verjüngungsinventur zum Forstlichen Gutachten nur Verjüngungsflächen erfasst werden, die mindestens 1.300 Pflanzen je Hektar der Höhenstufe „Ab 20 Zentimeter bis zur maximalen Verbisshöhe“ aufweisen. Spärlicher verjüngte Flächen werden nicht erfasst.

Anteile der Baumartengruppen in verschiedenen Höhenstufen für die die Hegegemeinschaft 379 - Wackersdorf (Landkreis Schwandorf)

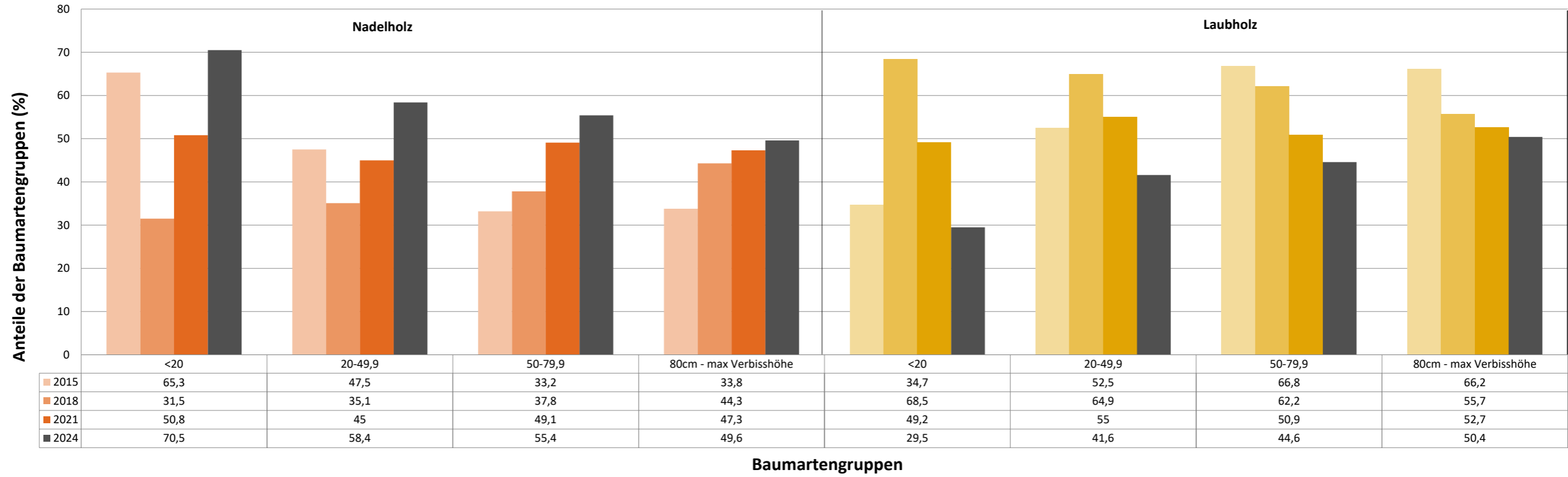


Baumartengruppen

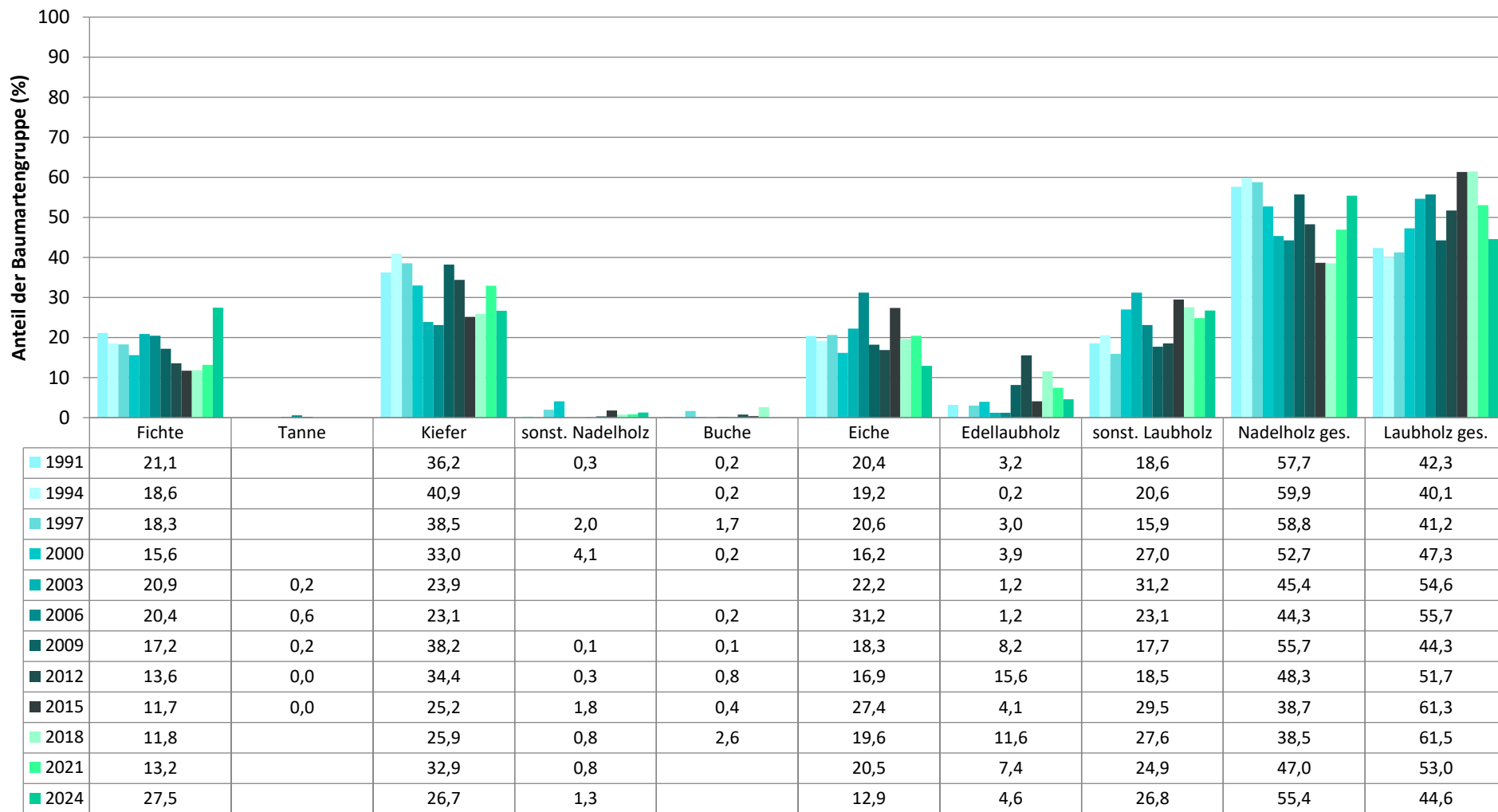
Anteile der Baumartengruppen in verschiedenen Höhenstufen für die die Hegegemeinschaft 379 - Wackersdorf (Landkreis Schwandorf)



Anteile der Baumartengruppen in verschiedenen Höhenstufen für die die Hegegemeinschaft 379 - Wackersdorf (Landkreis Schwandorf)

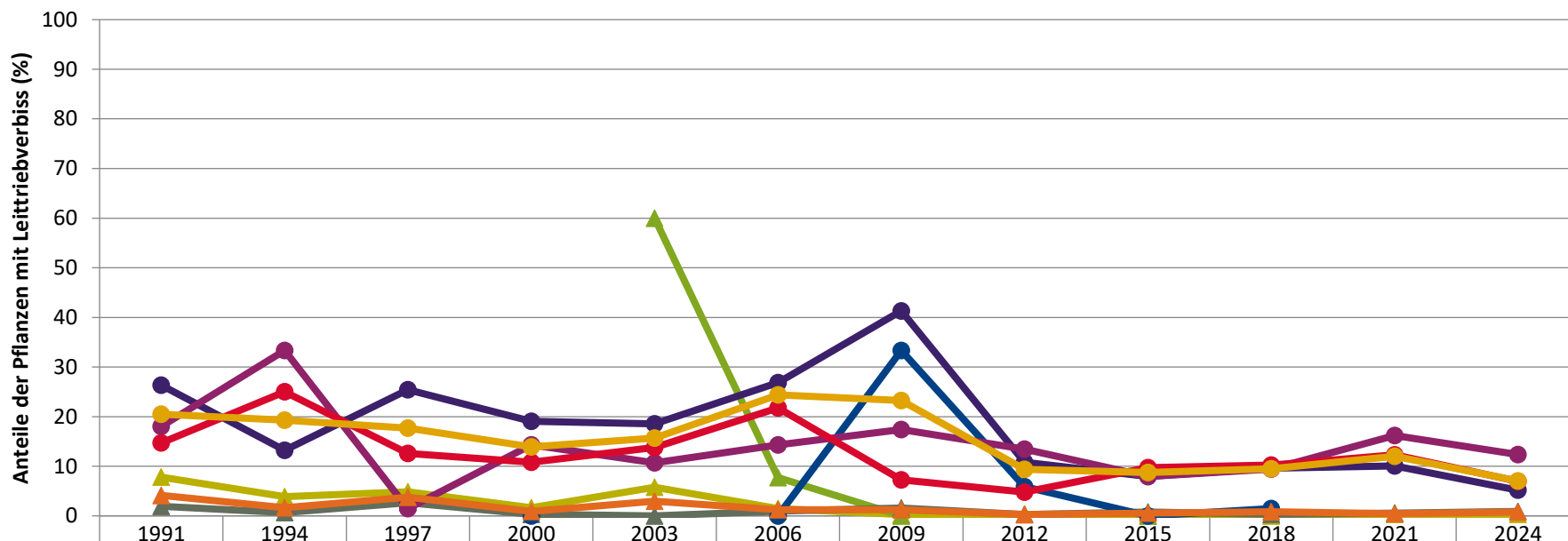


**Zeitreihe der Baumartenanteile der aufgenommenen Verjüngungspflanzen**  
**Höhenbereich: ab 20 Zentimeter Höhe bis zur maximalen Verbisshöhe**  
**Hegegemeinschaft 379 - Wackersdorf (Landkreis Schwandorf)**



Baumartengruppe

**Zeitreihe der Anteile der Pflanzen mit Leittriebverbiss: Höhenbereich ab 20 Zentimeter bis zur maximalen Verbisshöhe  
Hegegemeinschaft 379 - Wackersdorf (Landkreis Schwandorf)**

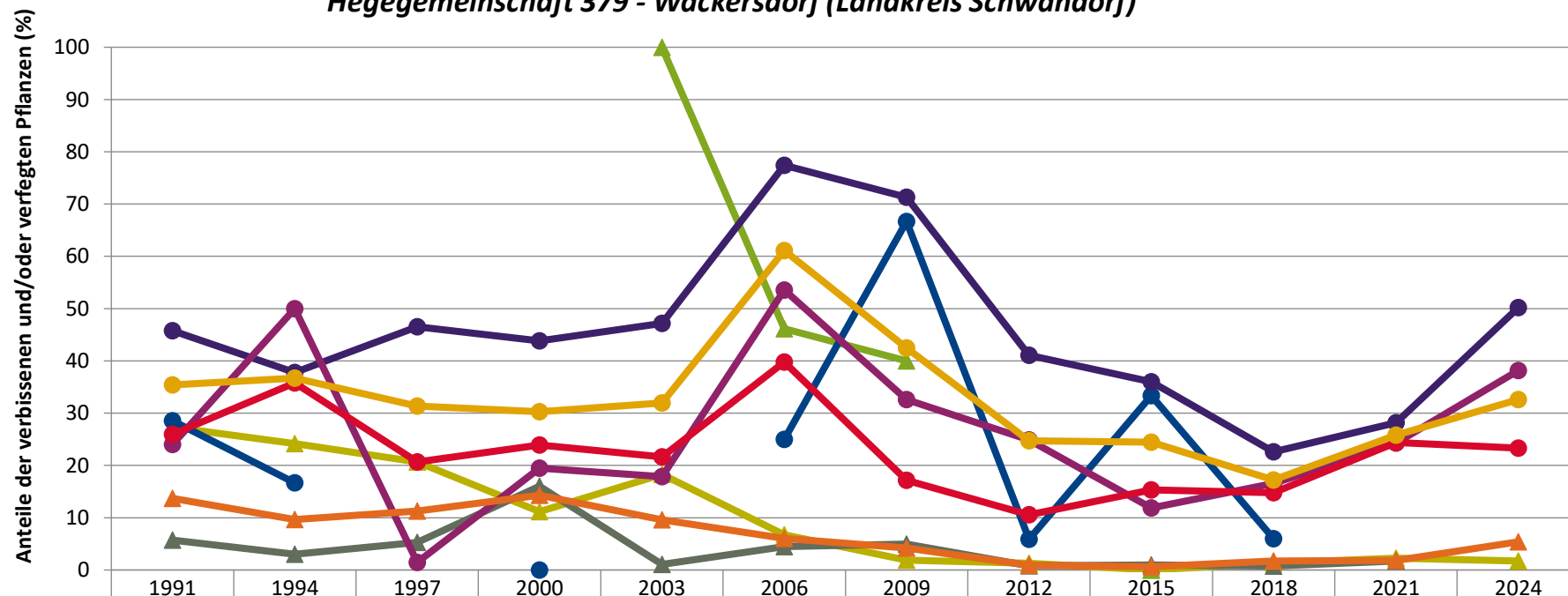


	1991	1994	1997	2000	2003	2006	2009	2012	2015	2018	2021	2024
Fichte	7,8	3,9	4,9	1,6	5,8	1,5	0,3	0,3	0,0	0,0	0,3	0,3
Tanne					60,0	7,7	0,0		0,0			
Kiefer	1,9	0,6	2,7	0,3	0,0	0,9	1,6	0,3	0,8	0,3	0,5	0,9
Buche				0,0		0,0	33,3	5,9	0,0	1,5		
Eiche	26,3	13,2	25,4	19,0	18,6	26,9	41,3	10,8	8,0	9,6	10,1	5,2
Edellaub.	18,0	33,3	1,5	14,3	10,7	14,3	17,4	13,4	7,9	9,5	16,2	12,4
sonst. Laub.	14,7	25,0	12,6	10,8	13,8	21,7	7,3	4,8	9,7	10,2	12,3	6,9
Nadelbäume	4,1	1,6	3,8	0,9	2,9	1,3	1,2	0,3	0,5	0,8	0,5	0,8
Laubbäume	20,5	19,3	17,7	13,9	15,7	24,4	23,3	9,4	8,8	9,5	12,0	7,1

Jahr



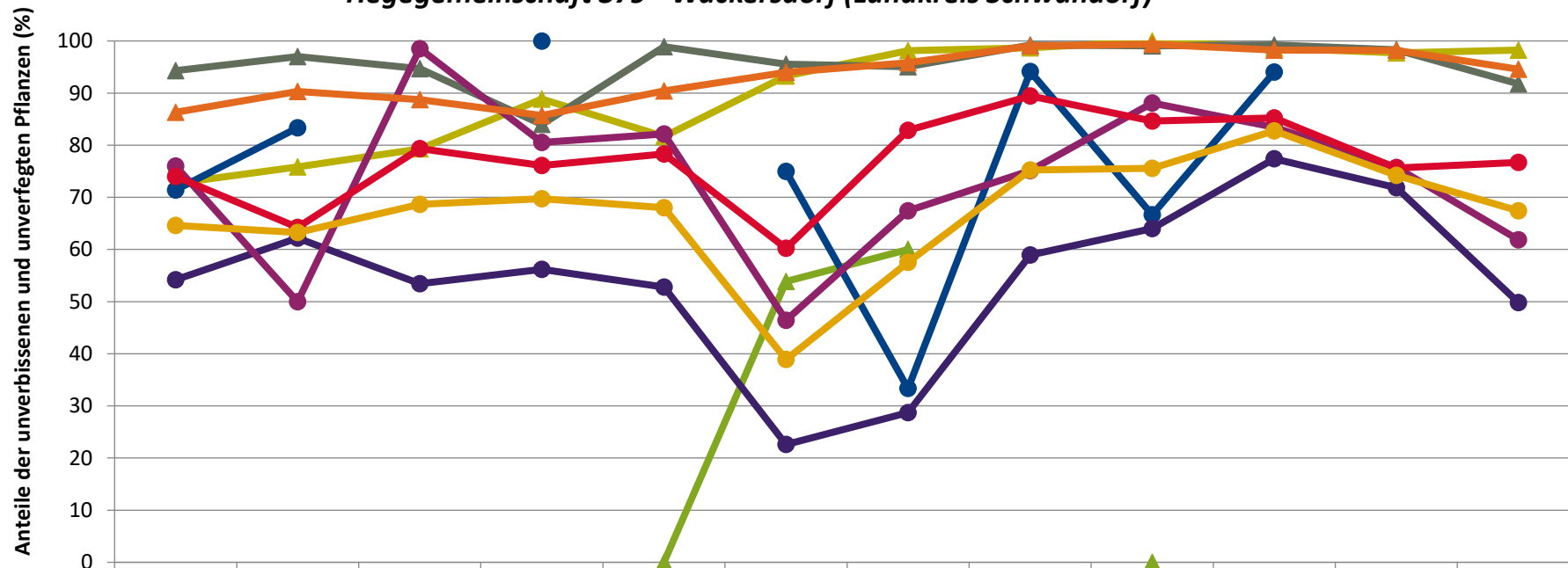
**Zeitreihe der Anteile der Pflanzen mit Verbiss und/oder Fegeschäden  
Höhenbereich: ab 20 Zentimeter bis zur maximalen Verbisshöhe  
Hegegemeinschaft 379 - Wackersdorf (Landkreis Schwandorf)**



	1991	1994	1997	2000	2003	2006	2009	2012	2015	2018	2021	2024
—▲— Fichte	27,3	24,2	20,7	11,1	18,3	6,7	1,9	1,3	0,0	1,3	2,3	1,7
—▲— Kiefer	5,7	3,0	5,3	16,0	1,1	4,5	4,9	0,8	1,0	0,8	1,7	
—▲— Tanne					100,0	46,2	40,0		0,0			
—●— Buche	28,6	16,7		0,0		25,0	66,7	5,9	33,3	6,0		
—●— Eiche	45,8	37,8	46,6	43,8	47,2	77,4	71,3	41,1	36,0	22,6	28,2	50,2
—●— Edellaub.	24,0	50,0	1,5	19,5	17,9	53,6	32,6	24,9	11,9	16,6	24,3	38,1
—●— sonst. Laub.	26,0	35,8	20,7	23,9	21,7	39,8	17,1	10,6	15,3	14,8	24,4	23,3
—▲— Nadelbäume	13,7	9,7	11,3	14,3	9,6	6,0	4,2	0,9	0,6	1,7	1,8	5,4
—●— Laubbäume	35,4	36,7	31,4	30,3	32,0	61,1	42,5	24,7	24,4	17,2	25,8	32,6

Jahr

**Zeitreihe der Anteile der Pflanzen ohne Verbiss und ohne Fegeschäden  
Höhenbereich: ab 20 Zentimeter bis zur maximalen Verbisshöhe  
Hegegemeinschaft 379 - Wackersdorf (Landkreis Schwandorf)**



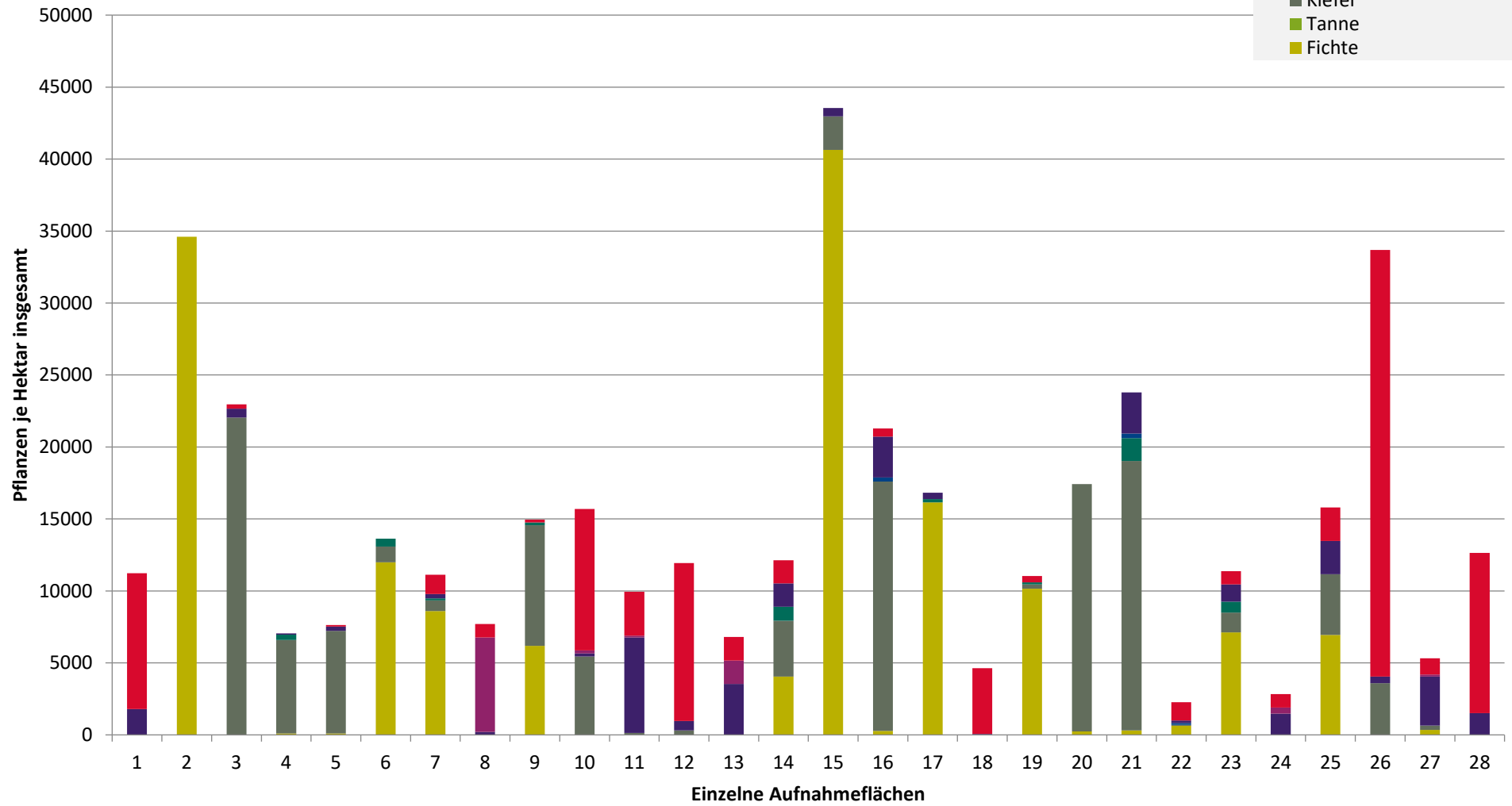
	1991	1994	1997	2000	2003	2006	2009	2012	2015	2018	2021	2024
—▲— Fichte	72,7	75,8	79,3	88,9	81,7	93,3	98,1	98,7	100,0	98,7	97,7	98,3
—▲— Tanne					0,0	53,8	60,0		0,0			
—▲— Kiefer	94,3	97,0	94,7	84,0	98,9	95,5	95,1	99,2	99,0	99,2	98,3	91,8
—●— Buche	71,4	83,3		100,0		75,0	33,3	94,1	66,7	94,0		
—●— Eiche	54,2	62,2	53,4	56,2	52,8	22,6	28,7	58,9	64,0	77,4	71,8	49,8
—●— Edellaub.	76,0	50,0	98,5	80,5	82,1	46,4	67,4	75,1	88,1	83,4	75,7	61,9
—●— sonst. Laub.	74,0	64,2	79,3	76,1	78,3	60,2	82,9	89,4	84,7	85,2	75,6	76,7
—▲— Nadelbäume	86,3	90,3	88,7	85,7	90,4	94,0	95,8	99,1	99,4	98,3	98,2	94,6
—●— Laubbäume	64,6	63,3	68,6	69,7	68,0	38,9	57,5	75,3	75,6	82,8	74,2	67,4

Jahr

**Hochgerechnete Pflanzendichten (Individuen je Hektar) der Baumartengruppen  
(Pflanzen insgesamt)**

**Höhenbereich: ab 20 Zentimeter bis zur maximalen Verbisshöhe  
Hegegemeinschaft 379 - Wackersdorf (Landkreis Schwandorf)**

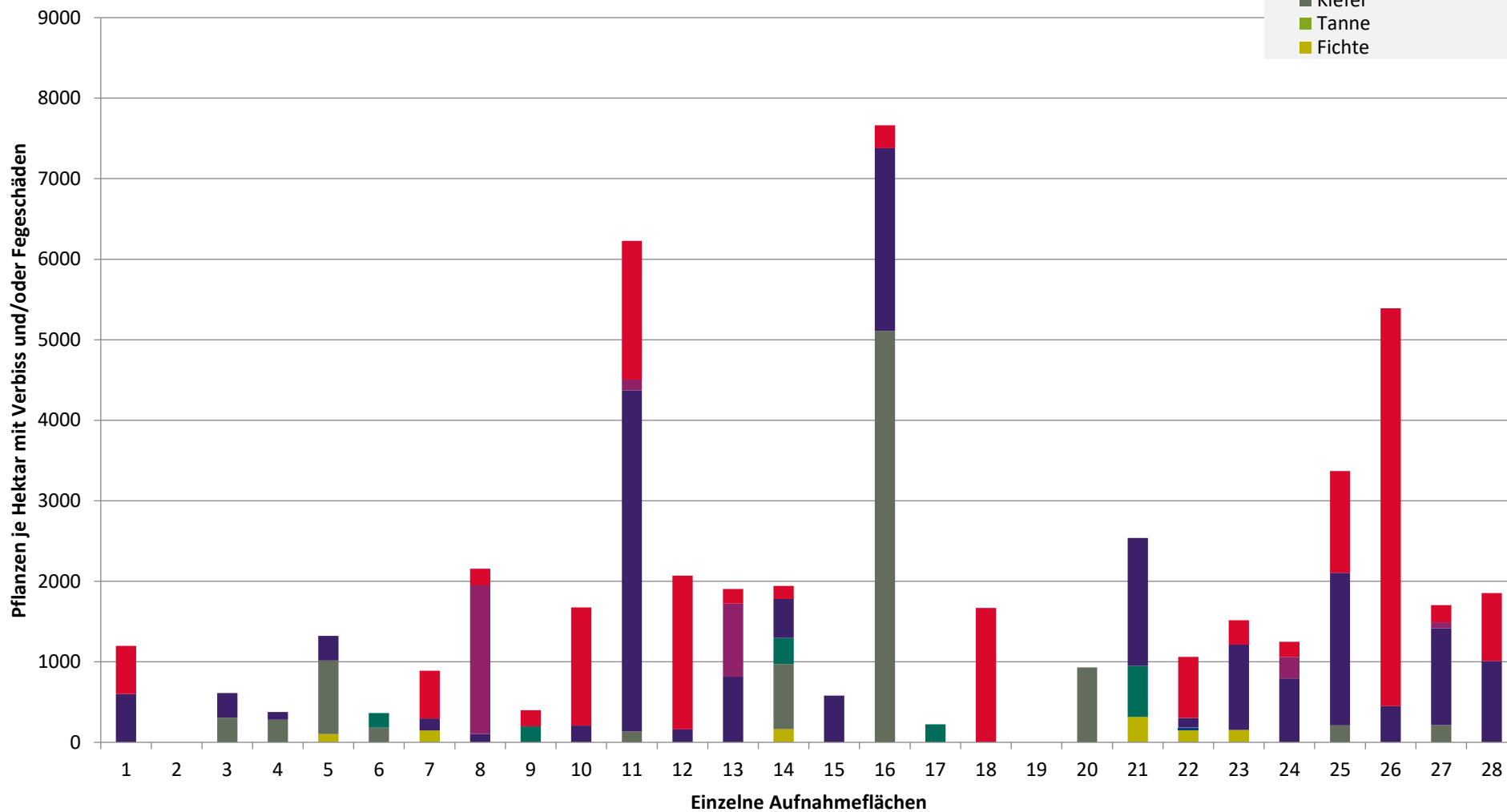
- sonstige Laubbäume
- Edellaubbäume
- Eiche
- Buche
- sonstige Nadelbäume
- Kiefer
- Tanne
- Fichte



**Hochgerechnete Pflanzendichten (Individuen je Hektar) der Baumartengruppen  
(Pflanzen mit Verbiss und/oder Fegeschäden)**

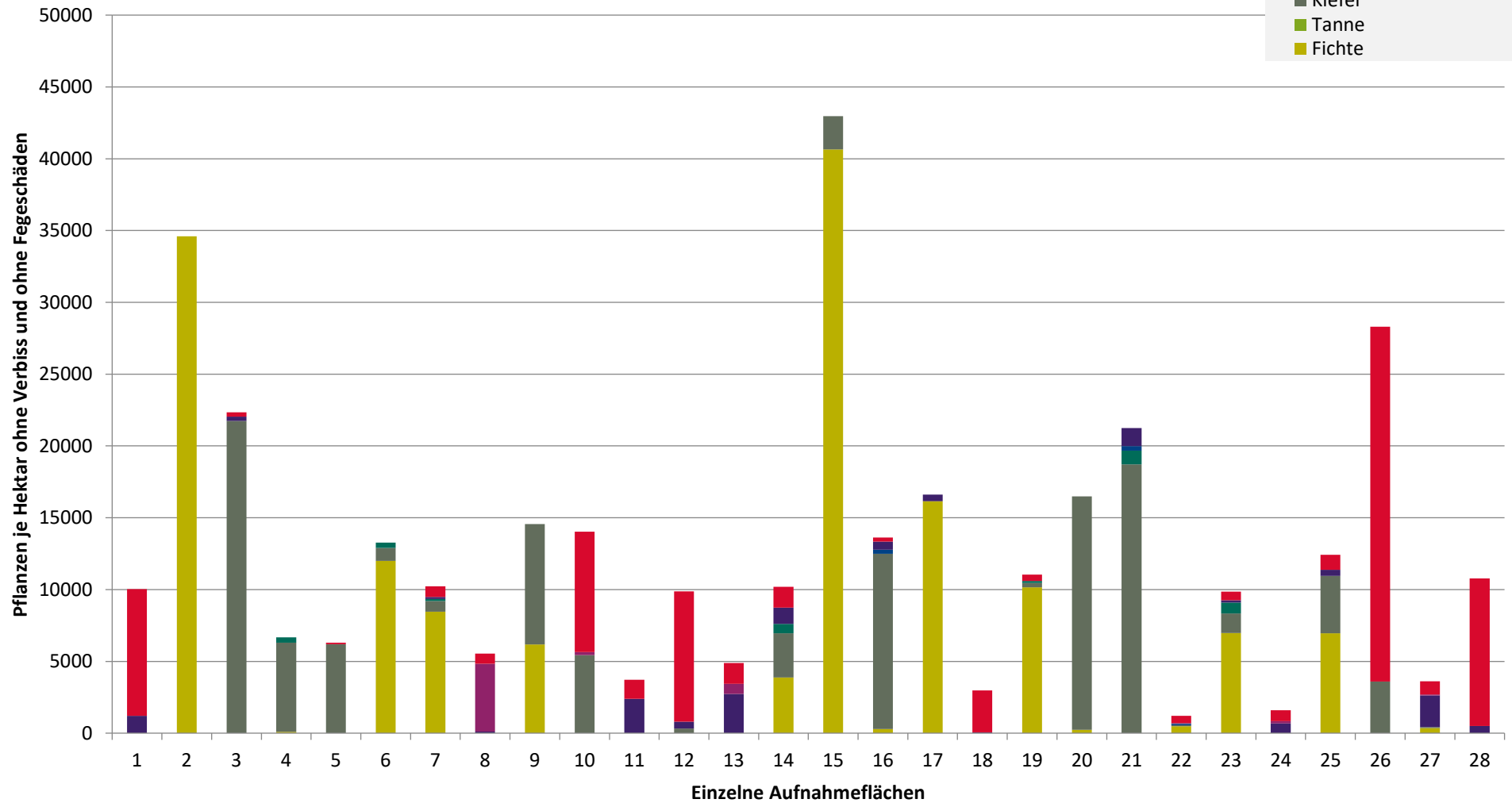
**Höhenbereich: ab 20 Zentimeter bis zur maximalen Verbisshöhe  
Hegegemeinschaft 379 - Wackersdorf (Landkreis Schwandorf)**

- sonstige Laubbäume
- Edellaubbäume
- Eiche
- Buche
- sonstige Nadelbäume
- Kiefer
- Tanne
- Fichte



**Hochgerechnete Pflanzendichten (Individuen je Hektar) der Baumartengruppen  
(Pflanzen ohne Verbiss und ohne Fegeschäden)  
Höhenbereich: ab 20 Zentimeter bis zur maximalen Verbisshöhe  
Hegegemeinschaft 379 - Wackersdorf (Landkreis Schwandorf)**

- sonstiges Laubbäume
- Edellaubbäume
- Eiche
- Buche
- sonstige Nadelbäume
- Kiefer
- Tanne
- Fichte



# Verjüngungsinventur 2024

Landkreis Schwandorf

## Leittriebverbiss Fichte

(Pflanzen ab 20 cm Höhe  
bis zur maximalen Verbisshöhe)

### Legende

#### Leittriebverbiss

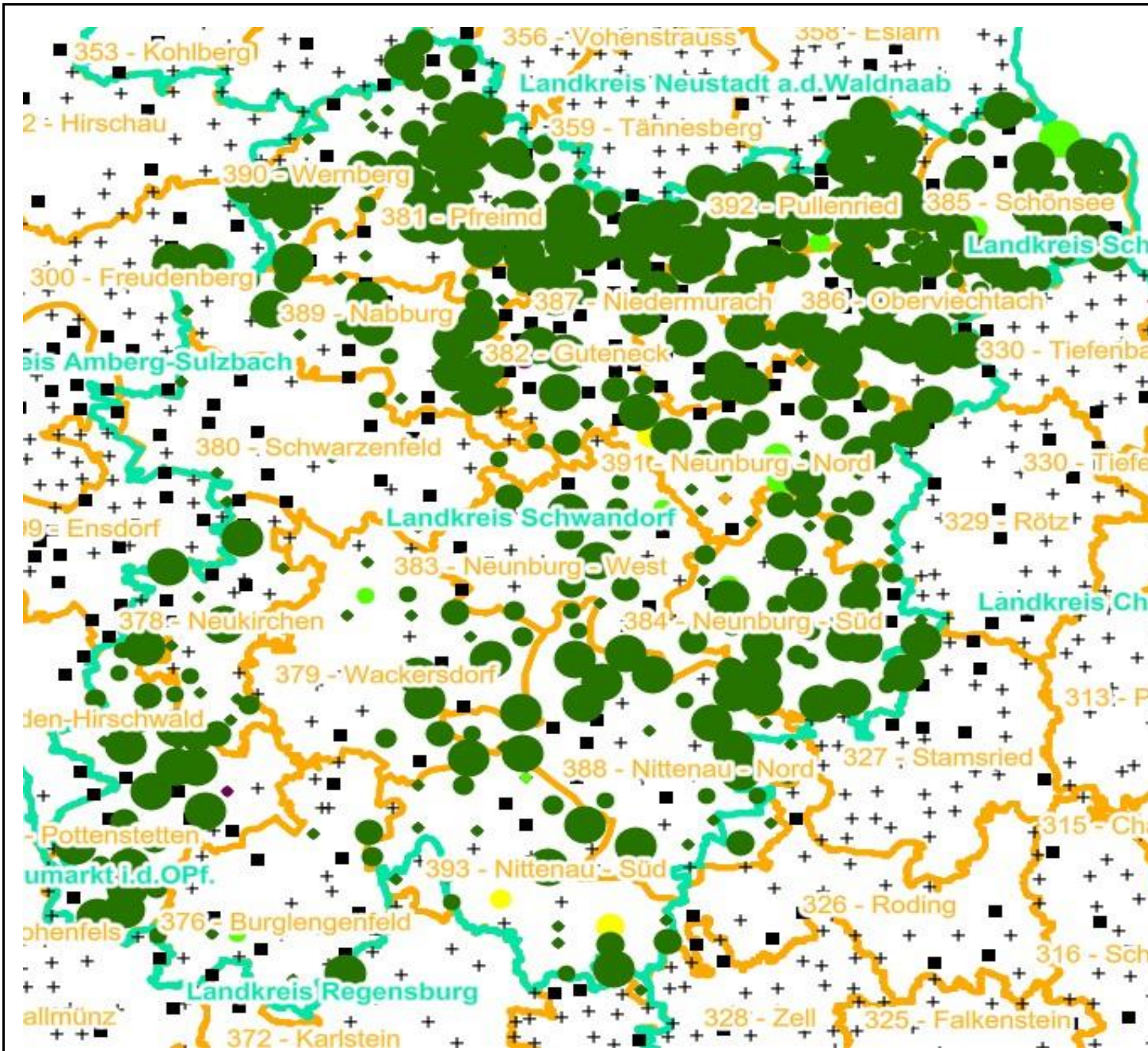
- 0 - 5 %
- 6 - 10 %
- 11 - 15 %
- 16 - 20 %
- 21 - 25 %
- > 25 %

+ Baumartengruppe nicht  
vorhanden

#### Anzahl der aufgenommenen Pflanzen der Baumartengruppe

- 1 - 15
- 16 - 30
- 31 - 45
- 46 - 60
- 61 - 75
- geschützte Fläche

Landkreisgrenze  
Hegegemeinschaftsgrenze



# Verjüngungsinventur 2024

Landkreis Schwandorf

## Leittriebverbiss Tanne

(Pflanzen ab 20 cm Höhe  
bis zur maximalen Verbisshöhe)

### Legende

#### Leittriebverbiss

- 0 - 10 %
- 11 - 20 %
- 21 - 30 %
- 30 - 40 %
- 41 - 50 %
- > 50 %

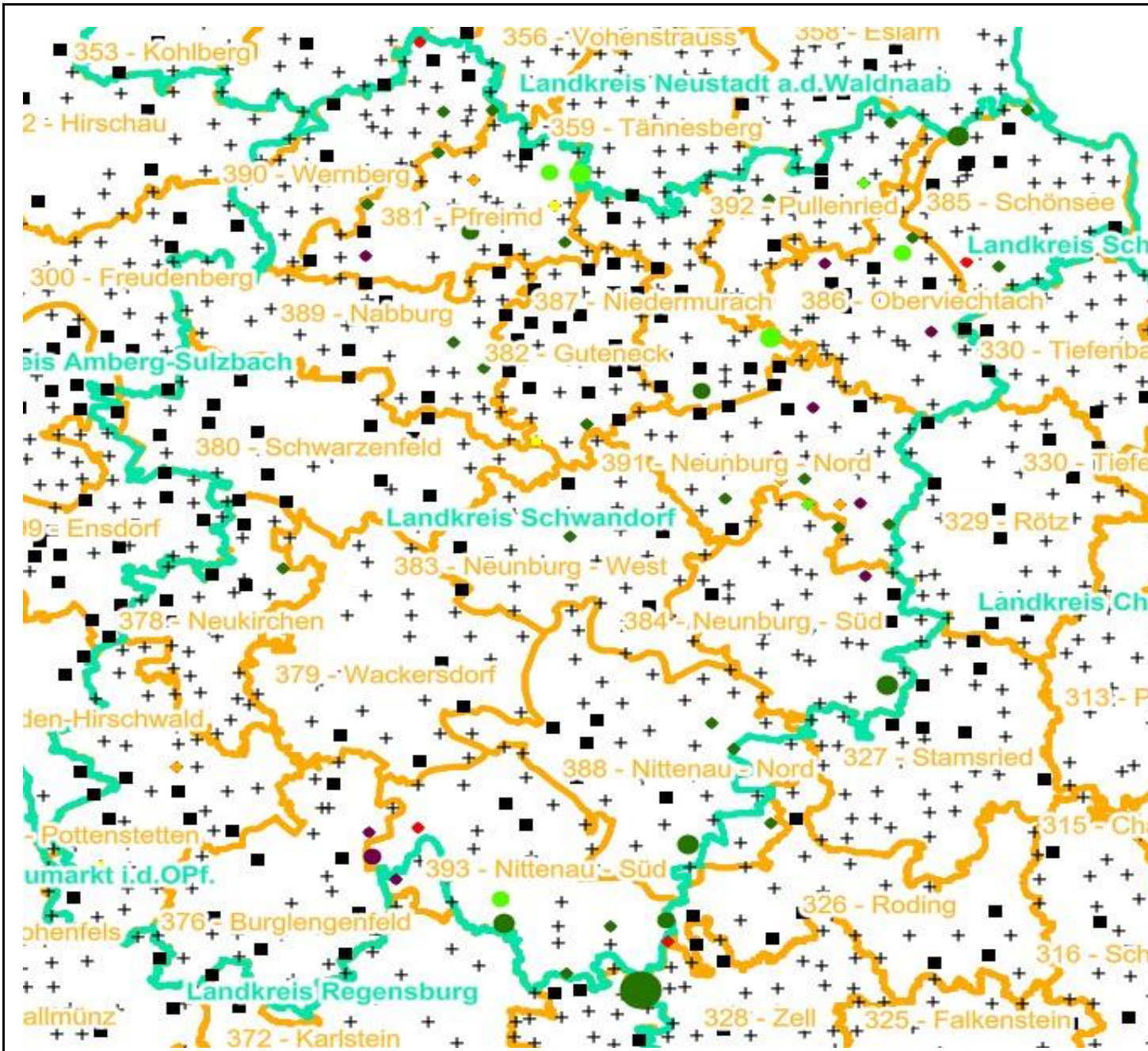
+ Baumartengruppe nicht  
vorhanden

#### Anzahl der aufgenommenen Pflanzen der Baumartengruppe

- 1 - 15
- 16 - 30
- 31 - 45
- 46 - 60
- 61 - 75
- geschützte Fläche

Landkreisgrenze

Hegegemeinschaftsgrenze



# Verjüngungsinventur 2024

Landkreis Schwandorf

## Leittriebverbiss Kiefer

(Pflanzen ab 20 cm Höhe  
bis zur maximalen Verbisshöhe)

### Legende

#### Leittriebverbiss

- 0 - 5 %
- 6 - 10 %
- 11 - 15 %
- 16 - 20 %
- 21 - 25 %
- > 25 %

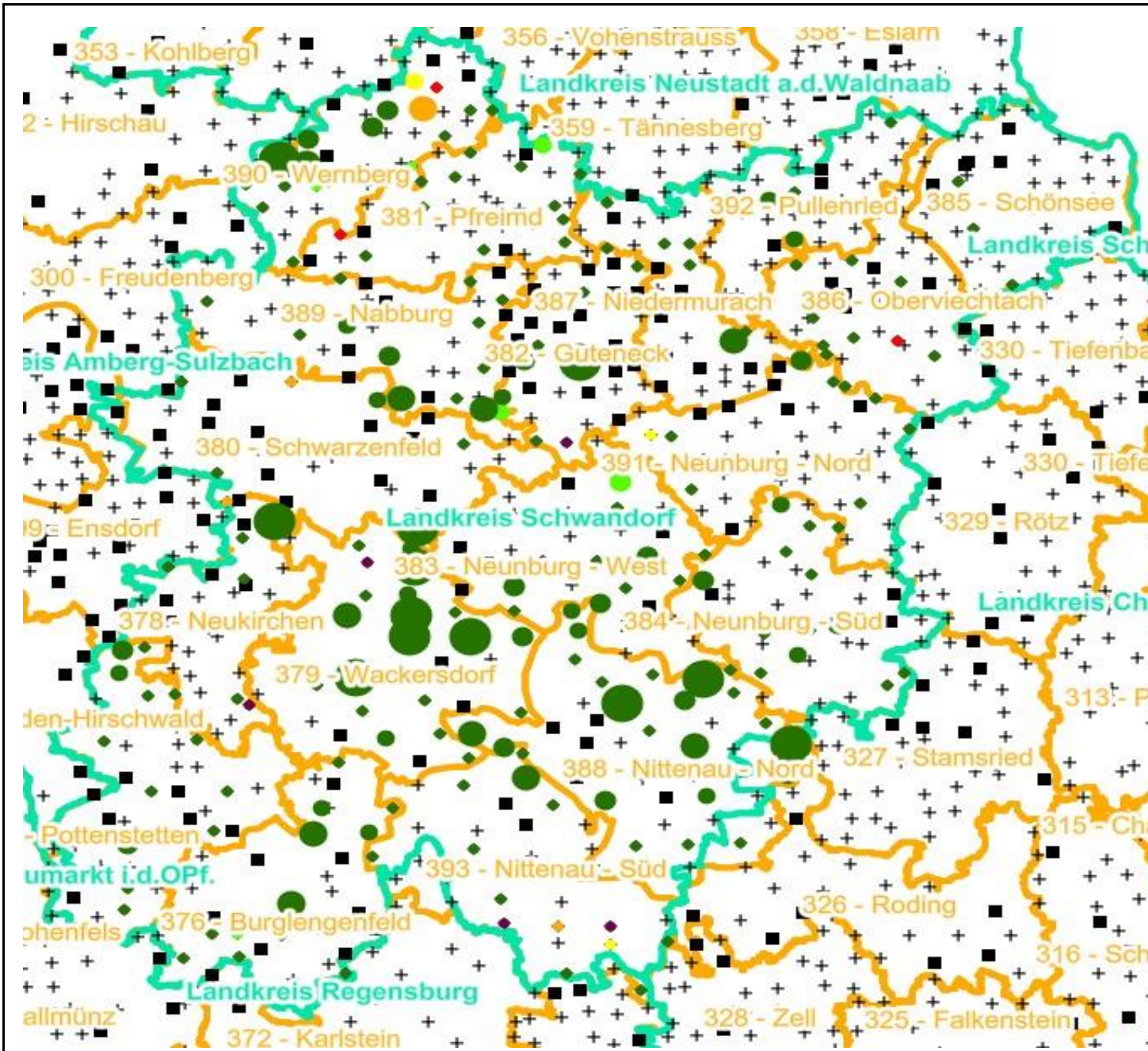
+ Baumartengruppe nicht  
vorhanden

#### Anzahl der aufgenommenen Pflanzen der Baumartengruppe

- 1 - 15
- 16 - 30
- 31 - 45
- 46 - 60
- 61 - 75
- geschützte Fläche

□ Landkreisgrenze

□ Hegegemeinschaftsgrenze





# Verjüngungsinventur 2024

Landkreis Schwandorf

## Leittriebverbiss Buche

(Pflanzen ab 20 cm Höhe  
bis zur maximalen Verbisshöhe)

### Legende

#### Leittriebverbiss

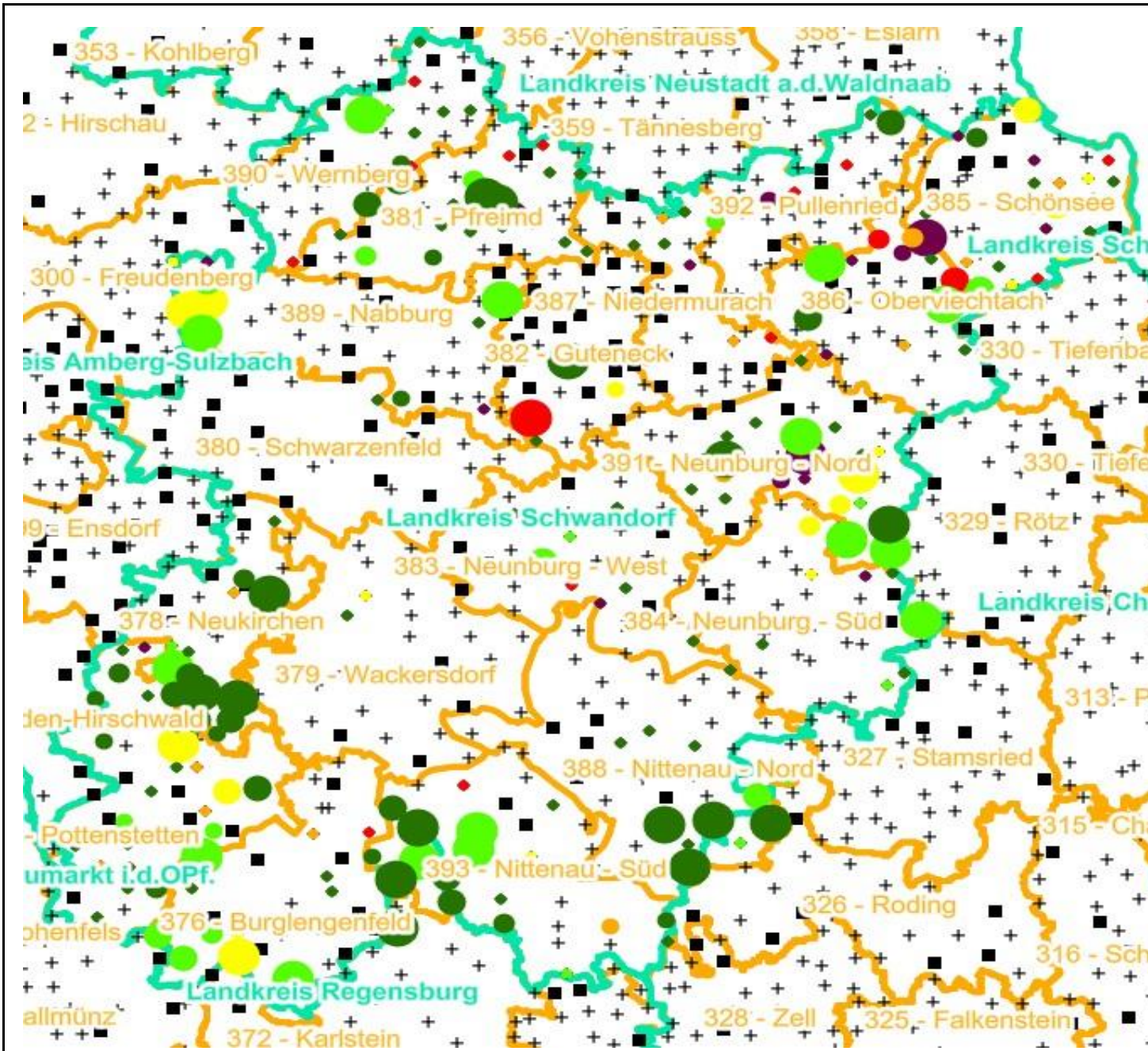
- 0 - 10 %
- 11 - 20 %
- 21 - 30 %
- 30 - 40 %
- 41 - 50 %
- > 50 %

+ Baumartengruppe nicht  
vorhanden

#### Anzahl der aufgenommenen Pflanzen der Baumartengruppe

- 1 - 15
- 16 - 30
- 31 - 45
- 46 - 60
- 61 - 75
- geschützte Fläche

Landkreisgrenze  
Hegegemeinschaftsgrenze



# Verjüngungsinventur 2024

Landkreis Schwandorf

## Leittriebverbiss Eiche

(Pflanzen ab 20 cm Höhe  
bis zur maximalen Verbisshöhe)

### Legende

#### Leittriebverbiss

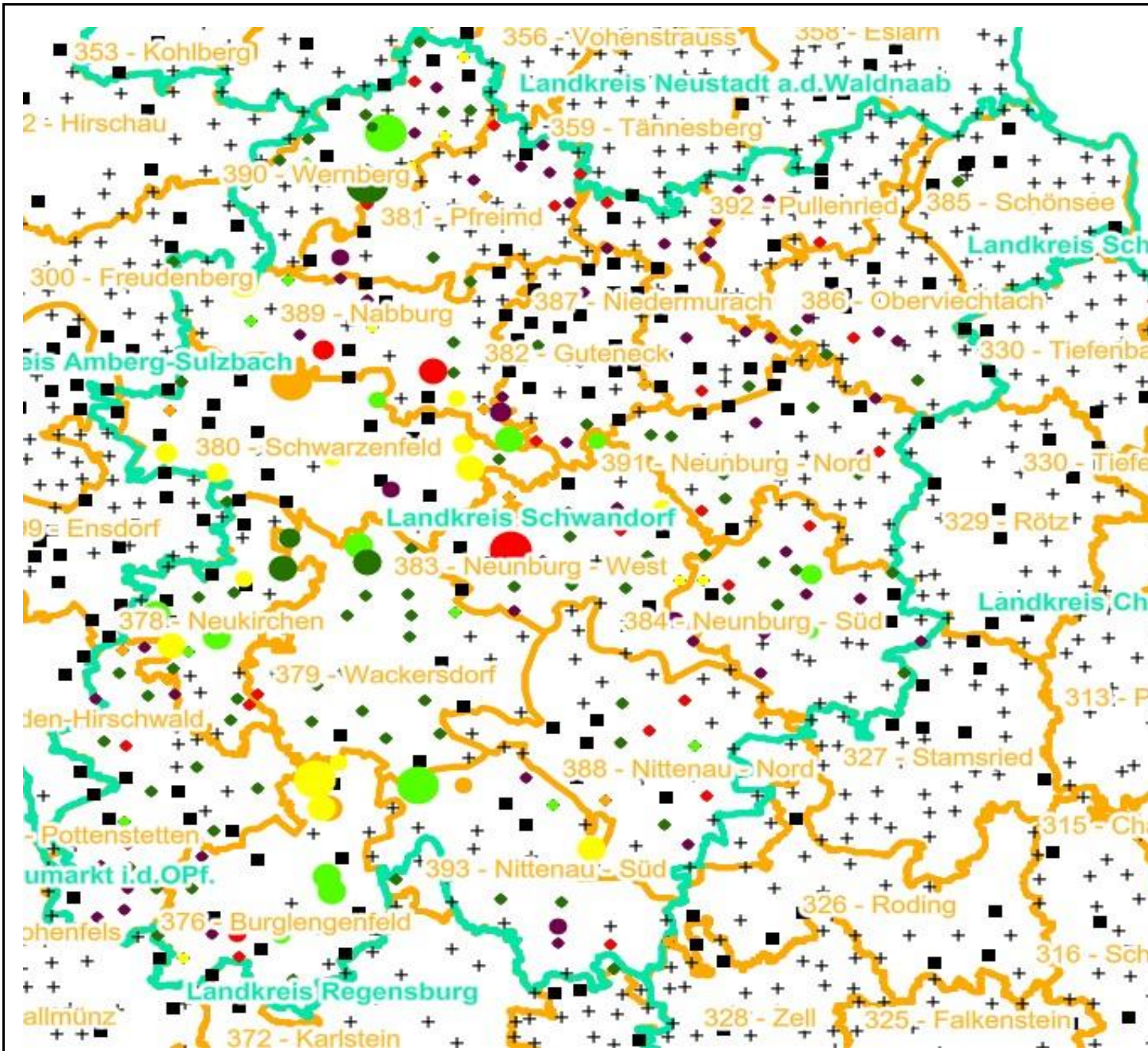
- 0 - 10 %
- 11 - 20 %
- 21 - 30 %
- 30 - 40 %
- 41 - 50 %
- > 50 %

+ Baumartengruppe nicht  
vorhanden

#### Anzahl der aufgenommenen Pflanzen der Baumartengruppe

- 1 - 15
- 16 - 30
- 31 - 45
- 46 - 60
- 61 - 75
- geschützte Fläche

Landkreisgrenze  
Hegegemeinschaftsgrenze



# Verjüngungsinventur 2024

Landkreis Schwandorf

## Leittriebverbiss Edellaubholz

(Pflanzen ab 20 cm Höhe  
bis zur maximalen Verbisshöhe)

### Legende

#### Leittriebverbiss

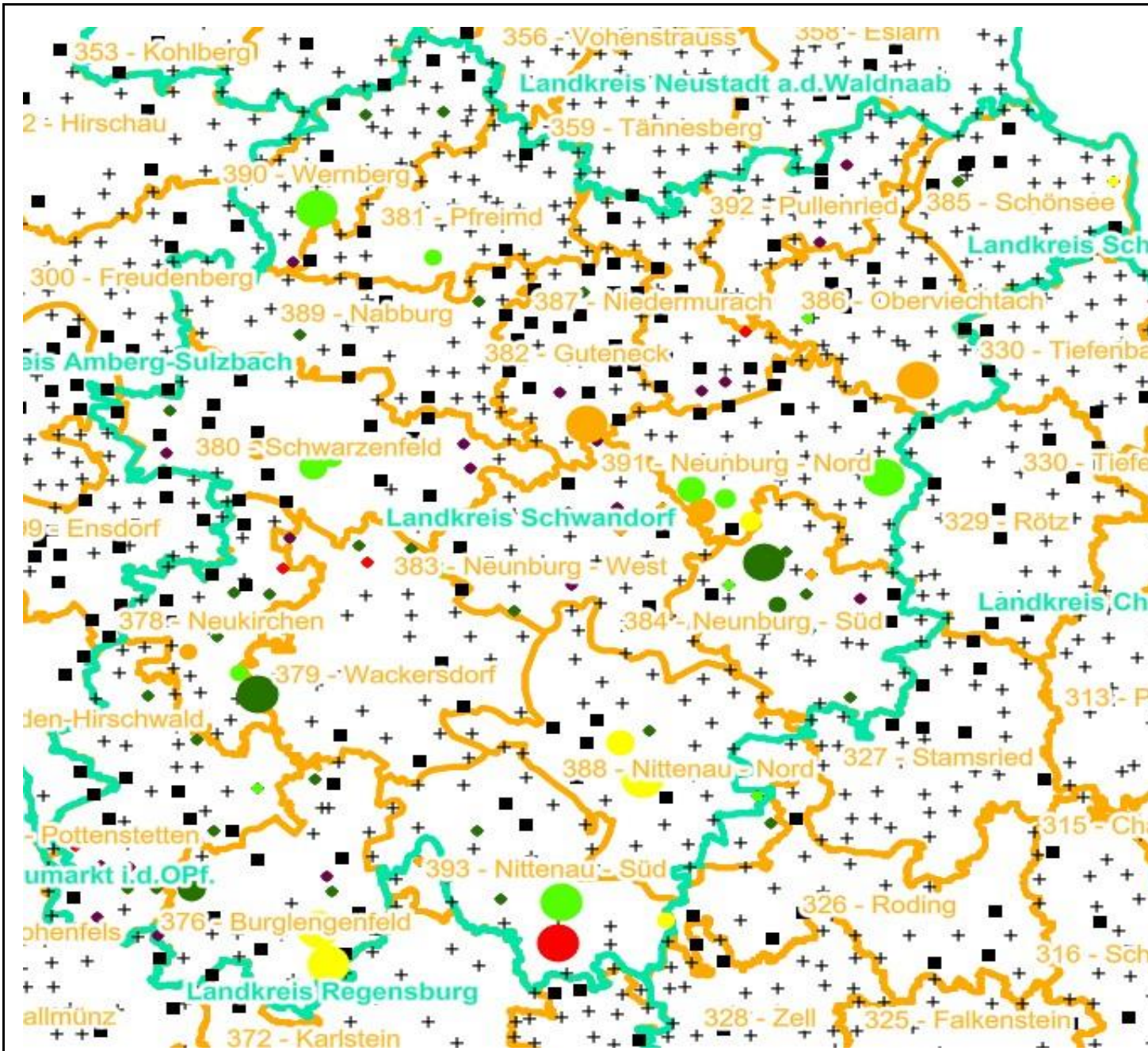
- 0 - 10 %
- 11 - 20 %
- 21 - 30 %
- 30 - 40 %
- 41 - 50 %
- > 50 %

+ Baumartengruppe nicht  
vorhanden

#### Anzahl der aufgenommenen Pflanzen der Baumartengruppe

- 1 - 15
- 16 - 30
- 31 - 45
- 46 - 60
- 61 - 75
- geschützte Fläche

Landkreisgrenze  
Hegegemeinschaftsgrenze



# Verjüngungsinventur 2024

Landkreis Schwandorf

## Leittriebverbiss Sonstiges Laubholz

(Pflanzen ab 20 cm Höhe  
bis zur maximalen Verbisshöhe)

### Legende

#### Leittriebverbiss

- 0 - 10 %
- 11 - 20 %
- 21 - 30 %
- 30 - 40 %
- 41 - 50 %
- > 50 %

+ Baumartengruppe nicht  
vorhanden

#### Anzahl der aufgenommenen Pflanzen der Baumartengruppe

- 1 - 15
- 16 - 30
- 31 - 45
- 46 - 60
- 61 - 75
- geschützte Fläche

Landkreisgrenze

Hegegemeinschaftsgrenze

